

Toerit Bromfietstreffen K.C.O.N. 2019




Start 12:00 uur. ± 78 km

Let op: De bezemwagen vertrekt om 13:00 uur en haalt ook meteen de routebordjes op!

Startpunt:
Cafe rest. "De Olde Mölle"
Diepenheimseweg 21, Neede
Tel. 0545-294540

Organisatie K.C.O.N.
is bereikbaar op tel:
06-17433428

Bezemwagen
bereikbaar op:
06-23950944

betekenis symbolen:
 linksaf
 rechtsaf
 rechtdoor

1. Hontjerweg
2. Einde weg rechts Negberinkweg
3. VRW oversteken Oude Deldenseweg
4. Na de brug rechts Achterveldweg
5. 1^e Weg links Bretelerveldweg
6. 1^e Weg rechts Diepenheimseweg
7. 1^e weg links Stegenhoekweg
8. Grote VRW oversteken Kortenroelefsweg
9. 1^e Weg links Kortenroelefsweg
10. Einde weg links Spanjaardweg / Scholtenweg
11. Einde weg rechts Gorsveldweg
12. 1^e Weg links Dorreweg
13. Grote VRW oversteken Dorreweg
14. Einde weg rechts en meteen weer links Dorreweg
15. Brug Twentekanaal over en spoorbaan oversteken. Weg gaat over in Veldhuisweg
16. Grote VRW oversteken Bollenweg
17. 3^e Weg links Dieckertsweg
18. Einde weg rechts Zomerweg
19. 1^e Weg links Rikkerinksweg (gaat over in Stokreefsweg)
20. 1^e Weg links Bullenaarsweg
21. 1^e Weg links Poolweg (gaat over in Kolhoopsdijk)
22. 1^e Weg links Kolhoopsdijk
23. Einde weg rechts Enterweg
24. Meteen weer links Plasdijk
25. 1^e Weg links Klemmerweg
26. Einde weg rechts Holtdijk
27. 1^e Weg links Warmelo's weg
28. Einde weg links Stoevelaarsweg
29. Einde weg rechts Markeloseweg
30. Bij grote splitsing links de parallelweg op Twikkelerweg.
31. 1^e Weg links Meenweg
32. 1^e Weg rechts Herikervlierweg
33. 1^e Weg links Stokkumervlierweg
34. Einde weg rechts Stokkumerweg
35. 2^e weg links Kerkweg

- 36.1^e weg links Nijhuisweg
- 37.Einde weg rechts Brinkweg
- 38.1^e weg links Löppinksweg
- 39.Einde weg rechts Stokkumerweg
- 40.Einde weg links Diepenheimsedijk
- 41.Brug Twentekanaal over (weg gaat over in Stokkumerweg later Raadhuisstraat)
- 42.Einde weg links Grotestraat
- 43.2^e weg rechtsaf Borculoseweg (gaat over in Diepenheimseweg)
- 44.In Gelselaar rechtsaf Van Bevervoordestraat
- 45.Buiten bebouwede kom Gelselaar rechts aanhouden Broekhuisdijk (gaat over in Gelselaarseweg)
- 46.2^e Weg links Klompenmakersweg
- 47.Grote VRW oversteken Stokkumerbroekweg
- 48.1^e weg rechts Kooldijk
- 49.1^e weg links Welmersweg
- 50.Rechts aanhouden Veldstadsweg
- 51.Einde weg links Ensinkgoorsdijk
- 52.Einde weg links Visschersdijk
- 53.1^e Weg links Papenslagweg (gaat over in Grote Drijfweg)
- 54.1^e Weg links Mogezoompsweg
- 55.Grote VRW oversteken Kapellendwarsweg
- 56.Einde weg links Broekstraat
- 57.Meteen weer rechts Bolksbeekweg
- 58.1^e Weg rechts Rowlerdijk / Op Het Eiland
- 59.Einde weg links Horstweg
- 60.1^e Weg rechts Slaapweg
- 61.1^e Weg links Geestersebroekweg
- 62.1^e Weg links Altena's Dijk
- 63.Einde weg links Horstweg
- 64.1^e Weg rechts Hagmansweg (gaat over in Hagbrugweg en Schothorstweg)
- 65.Na de brug 1^e weg rechts Laarbergweg
- 66.Einde weg links Geesterseweg
- 67.2^e weg rechts Bollertweg
- 68.Einde weg rechts Aaftinksdijk
- 69.1^e Weg links Elsmansdijk (gaat over in GL Rutgersweg)
- 70.Buiten bebouwde kom Noordijk 1^e weg links Kerkhofsweg
- 71.Kruising oversteken De Venneriet
- 72.1^e Weg rechts Negberinkweg
- 73.1^e Weg rechts Hontjerweg

74. EINDE

U rijdt mee op eigen risico en men dient minimaal w.a. verzekerd te zijn. De K.C.O.N. kan op geen enkele manier aansprakelijk worden gesteld bij calamiteiten.